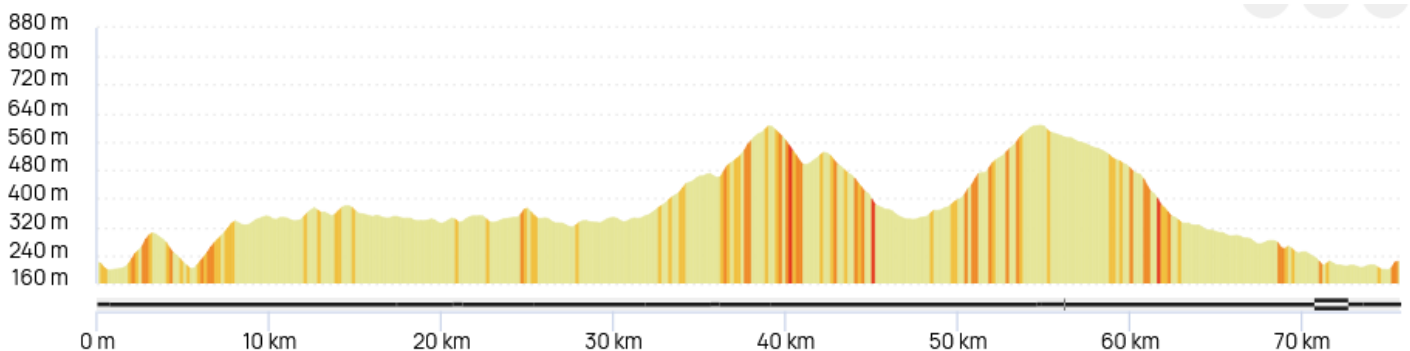


LA RANDO 1 - 76 Km - 1 157 m











FIGEAC

FIGEAC



LA RANDO 1

Km	Départ du Foirail :
0	 Rond Point tout droit Avenue Casimir MARCENAC
1	· Rond Point tout droit Avenue Philibert Delprat puis D2 direction LISSAC ET MOURET
2	· A CANTEMERLE tout droit D2 direction LISSAC ET MOURET
6	 CHANGEMENT CIRCUIT (32 km à droite)
6	· A LISSAC ET MOURET tout droit D2 direction REYREVIGNES
12	· A REYREVIGNES – Croisement D2/D 48 prendre à gauche D48 puis à droite D11 direction ASSIER
17	· A ASSIER devant l'église prendre à gauche D653 direction LIVERNON puis à droite D11 direction SONAC et ST- SIMON
21	· A SAINT- SIMON prendre à gauche D25direction THEMINETTES puis à droite D38 direction THEMINETTES
25	· Carrefour important D38/D840 - Les 4 routes prendre tout droit D38 direction RUEYRES
28	· A RUYERES D38 et D40 direction AYNAC
30	· Carrefour D40/D940 prendre à gauche D940 direction AYNAC
31	 CHANGEMENT CIRCUIT (124 km - 104 km tout droit)
31	· A AYNAC prendre à droite D39 direction LEYME
36	· A LEYME à droite D48 direction LACAPELLE MARIVAL
36	 REGROUPEMENT CIRCUITS (124 km - 104 km - 76 km)
36	 RAVITAILLEMENT (LEYME)
39	· Carrefour D48/D139 prendre à gauche D139 direction TERROU
42	· Carrefour D139/D39 prendre à droite D39 direction TERROU
45	· A PLAGNES carrefour D39/D19 prendre à droite D19 direction TERROU
47	· A TERROU prendre à droite D19 direction ROUQUEYROUX
55	 A ROUQUEYROUX tout droit D19 direction FIGEAC
61	 REGROUPEMENT CIRCUITS (124 km - 104 km - 76 km – 32 km)
61	· A PRENTEGARDE tout droit D61direction SAINT-PERDOUX
65	· A SAINT-PERDOUX tout droit D61 direction FIGEAC
71	· A BUZAC Carrefour D61/N122 prendre à droite N122 direction FIGEAC
75	· Arrivée FIGEAC Rond Point à droite boulevard Colonel TEULIE (Côte du Foirail)
76	 Rond Point tout droit Allée Pierre BEREGOVOY
76	Arrivée Foirail